










稗田川の問題点と要望事項一覧

所管	地図番号	右岸左岸 橋	問題点	写真		要望事項
安城市	A	左岸	コンクリート堤防の陥没と空洞化			堤防空洞化の補修
安城市	B	橋	橋のガードレールの腐食			ガードレールの補修
愛知県	①	右岸	道路のひび割れ、堤防土砂の流出、ガードレールの川側への傾斜			コンクリート堤防の整備、道路・ガードレールの整備
愛知県	②	左岸	住宅前の堤防土砂の流出、ガードレールの川側への傾斜			コンクリート堤防の整備、道路・ガードレールの整備
愛知県	③	左岸	道路のひび割れ、堤防土砂の流出、ガードレールの川側への傾斜			コンクリート堤防の整備、道路・ガードレールの整備

愛知県	④	左岸	住宅前の堤防土砂の流出、ガードレールの川側への傾斜			コンクリート堤防の整備、道路・ガードレールの整備
愛知県	⑤	右岸	堤防下部の石組み崩壊			コンクリート堤防の整備
愛知県	⑥	橋桁下部	交通量の多い橋の下部の石組み崩壊、空洞化、橋桁露出			コンクリート堤防の整備
愛知県	⑦	左岸	住宅前の石組み損壊			コンクリート堤防の整備
愛知県	⑧	橋	橋のガードレールの腐食			ガードレールの補修
愛知県	⑨	両岸	堤防の葦、低木、雑草等の繁茂と道路へのはみ出し(夏期)			コンクリート堤防の整備
愛知県	⑩	橋	すれ違い困難な県道の高棚橋の狭い橋脚			高棚橋の橋脚幅を広げる整備

(備考)A～⑧の写真はH28. 5. 3撮影。⑨～⑩の写真はH28. 5. 28撮影。